

Tableau récapitulatif des 57 captages prioritaires Grenelle du bassin Adour Garonne:




Commission Territoriale	Région	Département	Nom captage	Type Eau	Maître d'ouvrage	Commune	AAC (ha)
Lot	AUVERGNE	Cantal 15	PR La Ressegue Amont	ESU	Commune de Mourjou	MOURJOU	2 120
Lot			PR La Ressegue Aval	ESU	Syndicat Saint Etienne / Saint Constant	ST CONSTANT	2 740
Dordogne			PR Moulin de Jalles	ESU	CABA	AURILLAC	15 100
Dordogne	AQUITAINE	Dordogne 24	Puits du Latier	ESO	Mairie de Ribérac	RIBERAC	65,3
Dordogne			Puits des coutures	ESO			194,7
Dordogne			Les 4 Fontaines	ESO	Mairie de Paussac	PAUSSAC	84,1
Dordogne			Puits la PRADE	ESO	Mairie de Saussignac	GARDONNE	498,8
Adour		Pyrénées Atlantiques 64	Bordes F3 station	ESO	SIAEP du nord est de Pau	BORDES	1 050
Adour			Bordes F4	ESO			
Garonne	Midi Pyrénées	Haute Garonne 31	Gargaillous P1 renommé Capblanc 1	ESO	SIE Cazères Couladère	CAZERES	615 ,9
Garonne			Gargaillous P2 renommé Capblanc 2	ESO			
Garonne			La Bourdasse	ESO	Commune de Noé	NOE	335,6

Commission Territoriale	Région	Département	Nom captage	Type Eau	Maître d'ouvrage	Commune	AAC (ha)
Adour	MIDI PYRENEES	Gers 32	Forage "Fontaine sainte"	ESO	SIAEP d'Estang	ESTANG	273
Lot		Lot 46	Source Lenclio	ESO	SI de la Lemance (47)	MAUROUX	2 900
Lot			Parnac	ESO	Commune de Parnac	PARNAC	25
Lot			Beyne	ESO	SI Quercy Blanc	DOUELLE	73
Adour		Hautes Pyrénées 65	Puits d'Oursbelille	ESO	SI AEP Tarbes Nord	ANDREST	397
Tarn – Aveyron	MIDI PYRENEES	Tarn 81	Barrage Fontbonne	ESU	Syndic. du carmausin	CARMAUX	3 400
Tarn – Aveyron			Barrage La Roucarié	ESU	Syndic. La Roucarié	MONESTIES	5 170
Tarn – Aveyron		Tarn-et-Garonne 82	Tordre	ESU	SI AEP Monclar	LEOJAC	1 200
Garonne			Gimone	ESU	SI AEP Beaumont	BEAUMONT DE LOMAGNE	72 600
Tarn – Aveyron			Sce Couron	ESO	SI AEP Castanet Ginals	CASTANET	70,9

Commission Territoriale	Région	Département	Nom captage	Type Eau	Maître d'ouvrage	Commune	AAC (ha)
Charente	POITOU CHARENTES	Charente 16	La Mouvière source	ESO	SI Aunac, SI St Claud, SI Villefagnan	MOUTONNEAU	9 860
Charente			Moulin Neuf source	ESO	SI St FraigneSI Villefagnan	ST FRAIGNE	12 500
Charente			Prairie de Triac	ESO	SI Foussignac	TRIAC	4 675
Charente			Source de Roche	ESO	SI Val de Roche	VERTEUIL	2 814
Charente			La Touche source	ESO	Commune de Jarnac	JARNAC	4 675
Charente			La Touche forage	ESO			
Charente			La Fosse Tidet	ESO	SIVOM Cognaçais	HOULETTE	3 300
Dordogne			Font Longue	ESO	SI Ronsenac	RONSENAC	2 236
Dordogne			La Davidie	ESO	SI Edon	GARDES LE PONTAROUX	489
Charente			Puits de Vars 2	ESO	SI AEP Champniers	VARS	3 886
Charente			Puits de Vars 4	ESO			
Charente			Puits de Drouillard n°1	ESO	Commune de Barbezieu Saint Hilaire	BARBEZIEU SAINT HILAIRE	1 920
Charente			Puits de Drouillard n°2	ESO			
Charente			Charente Maritime 17	Château d'eau – F	ESO	Syndicat des Eaux	LA CLISSE
Charente		La Roche – P		ESO			
Charente		Le Bouil de Chambon		ESO	Syndicat des Eaux	TRIZAY	6 024
Charente		Le Bouil de Chambon-F		ESO			
Charente		Canal de l'Unima Sud Charente		ESU	Syndicat des eaux	SAINTE HIPPOLYTE	769 000
Charente		Coulonge sur Charente		ESU	C.D.A de la Rochelle	SAINTE SAVINIEN	

Commission Territoriale	Région	Département	Nom captage	Type Eau	Maître d'ouvrage	Commune	AAC (ha)
Charente	POITOU CHARENTES	Deux-Sèvres 79	Le Grand Bois Battu Supra	ESO	Syndicat 4B	VERNOUX-SUR-BOUTONNE	324
Charente			Les Outres	ESO	Syndicat 4B	CHEF-BOUTONNE	295
Charente			Marcille	ESO	Syndicat 4B	SAINT-GENARD	3 280
Charente			Coupeaume 2	ESO	Syndicat 4B	CHEF-BOUTONNE	1 978
Charente			La somptueuse	ESO	Syndicat 4B	LUCHE SUR BRIOUX	1 353
Charente			Pont de Gaterat Jurassique - Supra	ESO	Syndicat 4B	LUSSERAY	1 060
Charente			Pont de Gaterat Lias - Infra	ESO			1 265
Charente			La Chancelée	ESO	SERTAD	ST. ROMAN LES MELLES	1 300
Charente			La Scierie Jurassique - Supra	ESO	Syndicat 4B	FONTENILLE-SAINTE-MARTIN-D'ENTRAIGUES	1 995
Charente			La Scierie Lias - Infra	ESO			2 178
Charente			Les Inchauds	ESO			175
Charente			Pré de la rivière ancien	ESO	Syndicat 4B	CHIZE	940
Charente			Pré de la rivière nouveau	ESO			
Charente			La Doua	ESO	SERTAD	CELLE SUR BELLE	474
Charente			Source de la Belle	ESO	Commune de Celles/Belle	CELLE SUR BELLE	260
Charente			Pré des Ouches 1	ESO			870

Légende

	Captages Grenelle sous maîtrise d'ouvrage AEAG – Etude AAC initiale
	Captages Grenelle sous maîtrise d'ouvrage AEAG – Avenant 1
	Captages Grenelle hors maîtrise d'ouvrage AEAG (Re'sources)